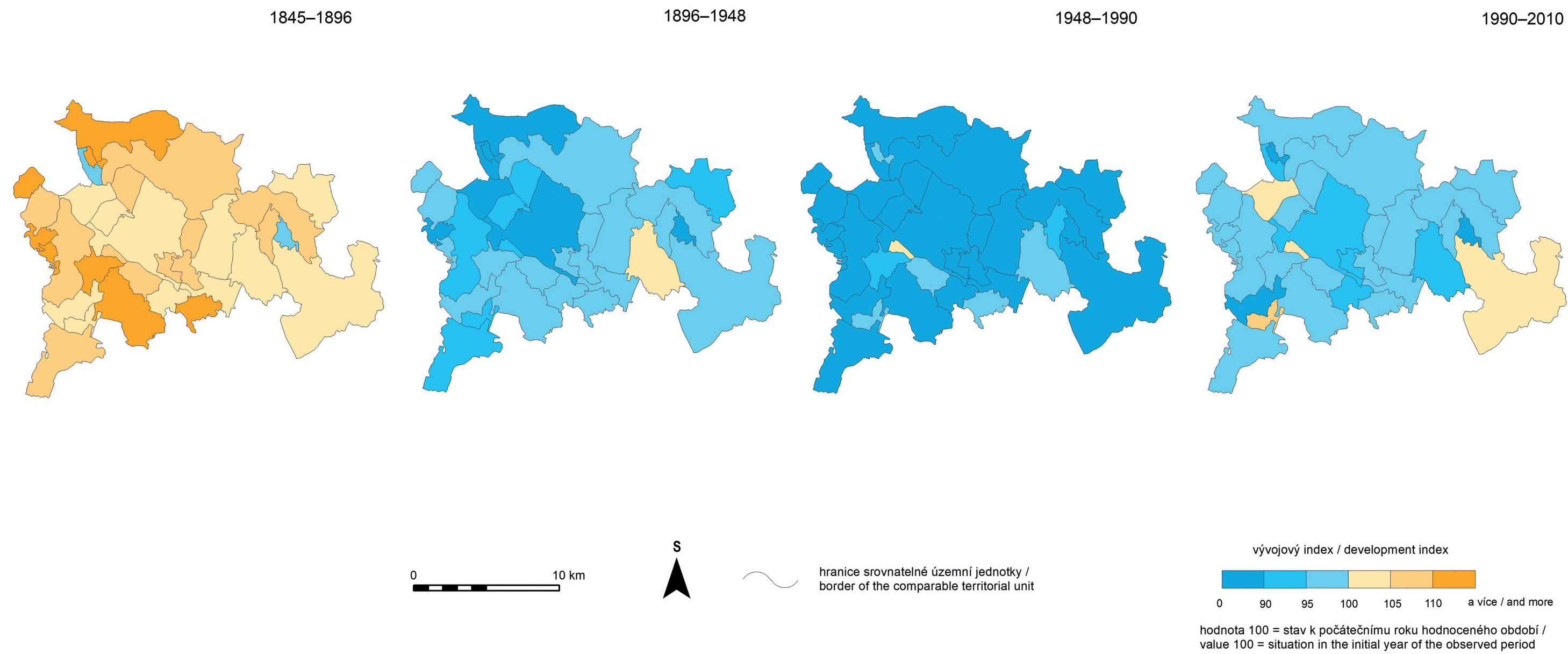
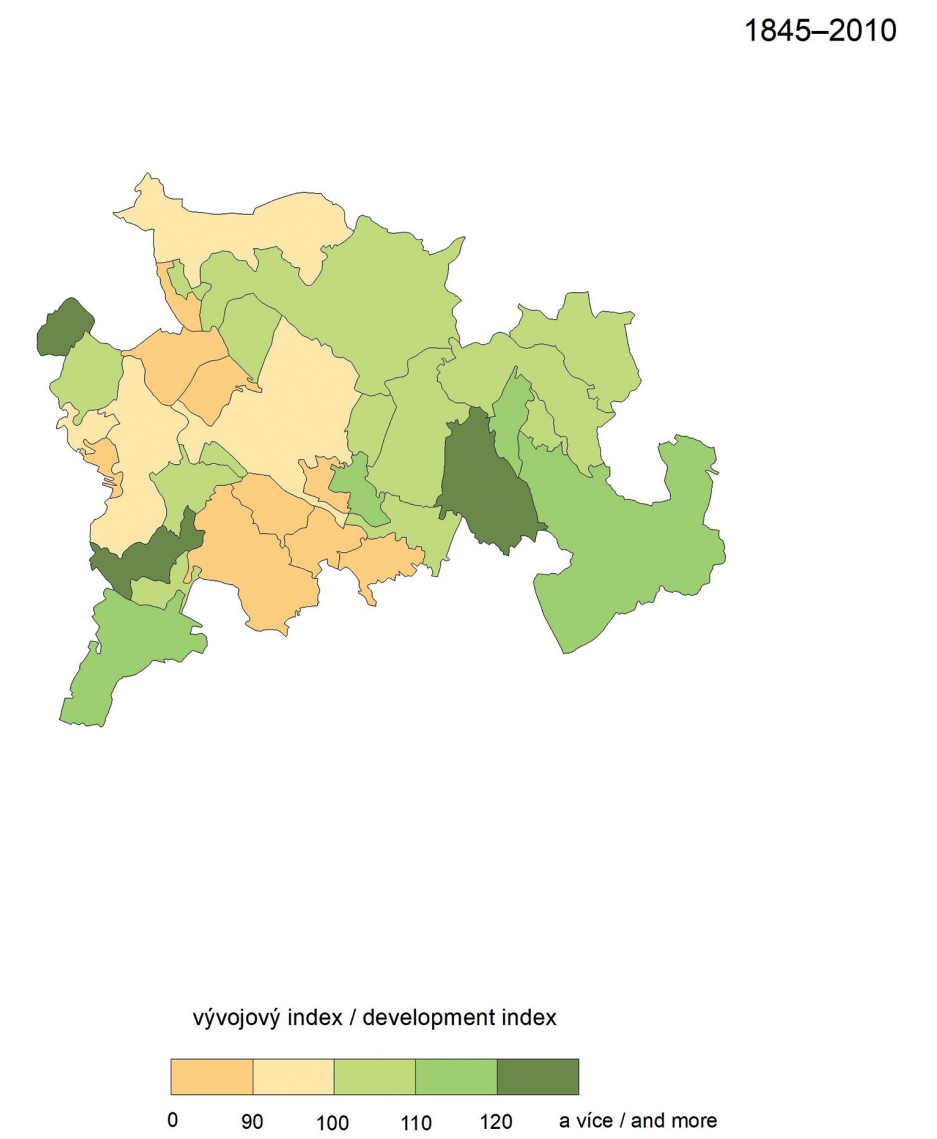


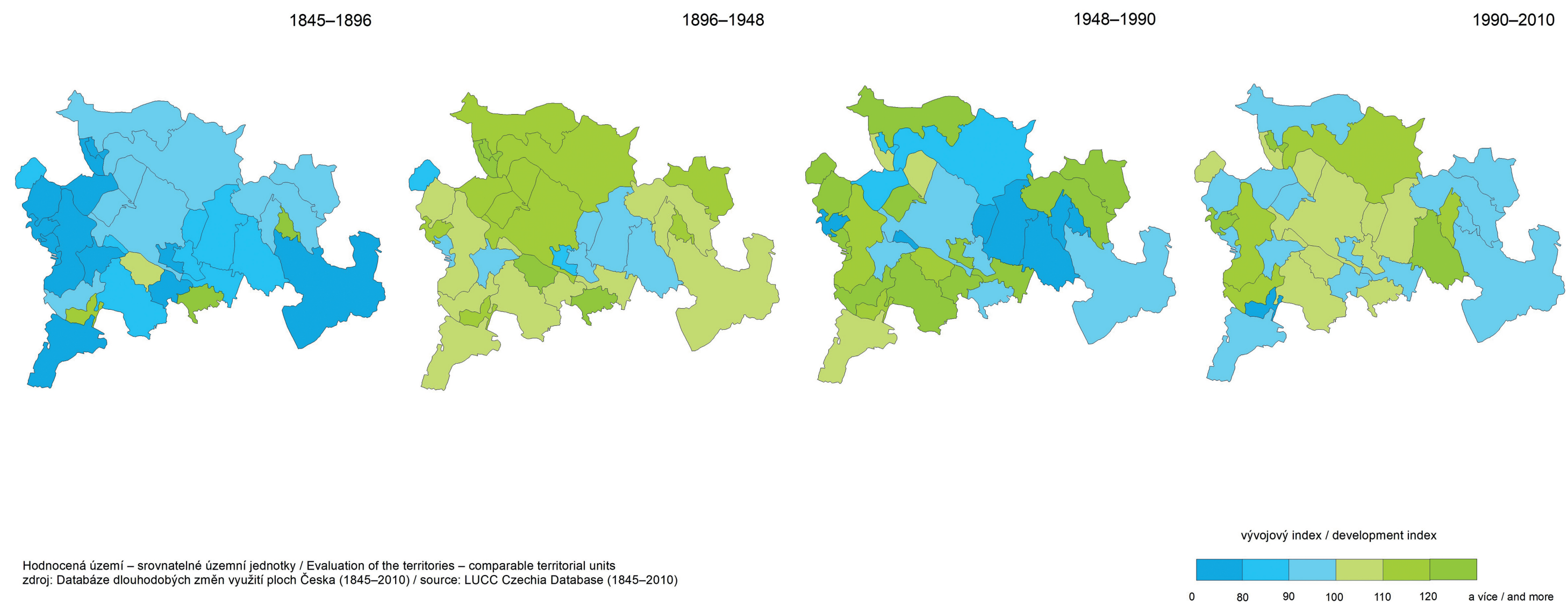
Vývoj rozlohy orné půdy / Territorial development of the arable land (%)



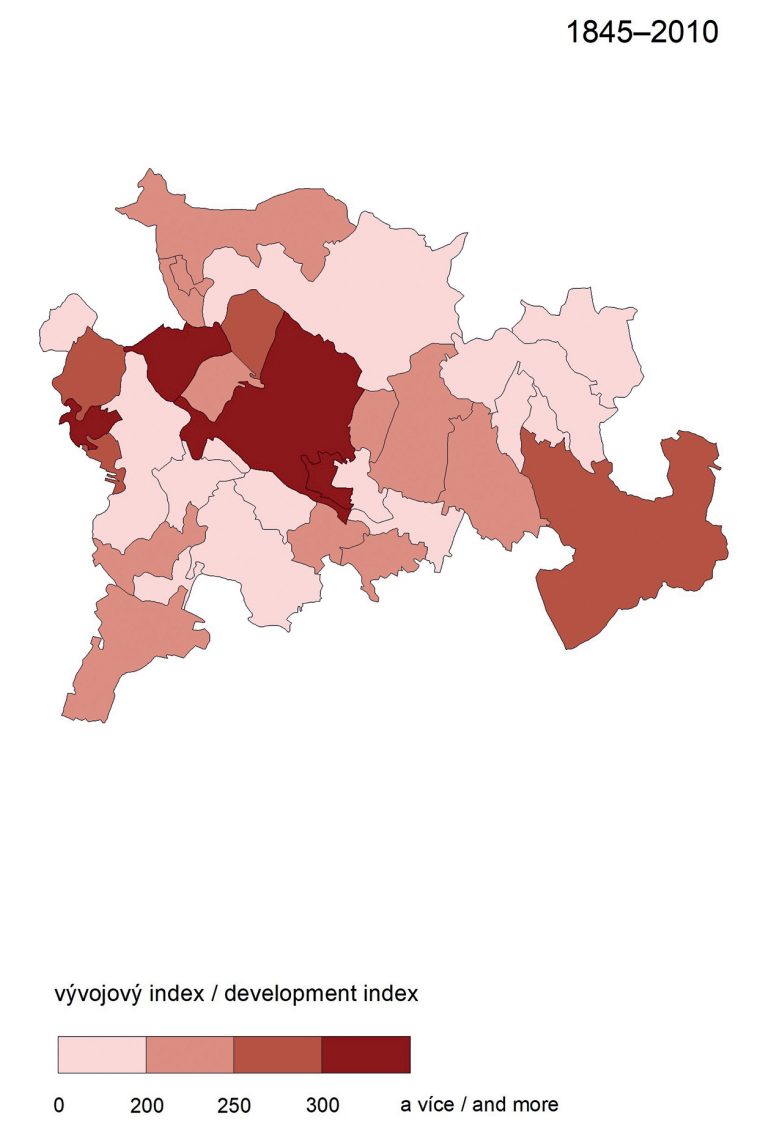
Vývoj rozlohy lesních ploch / Territorial development of the forest land (%)



Vývoj rozlohy trvalých travních porostů / Territorial development of the permanent grassland (%)



Vývoj rozlohy zastavěných ploch / Territorial development of the built-up areas (%)



Hodnocená území – srovnatelné územní jednotky / Evaluation of the territories – comparable territorial units  
zdroj: Databáze dlouhodobých změn využití ploch Česka (1845–2010) / source: LUCC Czechia Database (1845–2010)

Mapa č. 41: Dlouhodobé změny využití ploch na Královédvorskú 1845–2010