


















-  strojírenský průmysl / engineering
-  lom / quarry
-  cihelna / brickworks
-  pila a dřevozpracující průmysl / sawmill and woodworking industry
-  sklářství / glass industry
-  textilní průmysl / textile industry
-  pivovar / brewery
-  mlýn / mill
-  potravinářský průmysl / food industry
-  ostatní průmysl / other industry
-  vodní nádrž / water reservoir
-  dálnice / highway
-  plánovaná výstavba dálnice / planned construction of highway
-  železnice / railway
-  návrh železniční trati / designed railway
-  vlečka / branch line
-  hranice soudního okresu Dvůr Králové nad Labem (1930) / border of judicial district Dvůr Králové nad Labem (1930)

Mapa č. 42: Vývoj průmyslu, dopravy a krajiny na Královédvorskú od poloviny 19. století do poloviny 20. století